


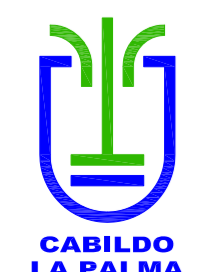


- Delimitación del área de actuación
- RED DE IMPULSIÓN
- CANALIZACIÓN A EMISARIO
- FD 250 (sin uso)
- PVC 200 (sin uso)
- RED NÚCLEO DE PUERTO DE NAOS
- EDAR PUERTO DE NAOS
- EBAR ESTACIÓN DE IMPULSIÓN
- ES EMISARIO SUBMARINO (sin uso)

DILIGENCIA:		<b>ordenación estructural y pormenorizada</b> <b>Litoral de Los Llanos de Aridane</b>
ARQUITECTO DIRECTOR Félix Rodríguez de la Cruz	 <b>MUNICIPIO DE LOS LLANOS DE ARIDANE</b> <b>ISLA DE LA PALMA</b> <b>INSTRUMENTO DE PLANIFICACIÓN SINGULAR TURÍSTICA</b> <b>IPST litoral</b>	
	plano de información territorial <b>INVENTARIO TERRITORIAL</b> <b>REDES: saneamiento y depuración</b>	
	evaluación ambiental estratégica simplificada <small>Ley 21/2013</small>	
sep 2020	i.7.1	1: 2.500