

Playa de Puerto Naos

Punta del Pozo








Pesquero Alto

Playa Las Monjas

Punta Cho Bito

CHARCO VERDE

Charco Verde

-  Delimitación del área de actuación
-  Red eléctrica media tensión 15 kV
-  Centro de transformación adosado
-  Centro de transformación aislado
-  Apoyo de hormigón
-  Luminaria sobre columna cilíndrica
-  Red telefónica

DILIGENCIA:




ordenación estructural y pormenorizada
Litoral de Los Llanos de Aridane

ARQUITECTO DIRECTOR

Félix Rodríguez de la Cruz



MUNICIPIO DE LOS LLANOS DE ARIDANE
ISLA DE LA PALMA
INSTRUMENTO DE PLANIFICACIÓN SINGULAR TURÍSTICA
IPST litoral



CABILDO
LA PALMA

plano de información territorial
INVENTARIO TERRITORIAL
REDES: electricidad y alumbrado

sep 2020

i.7.3

1:2.500

evaluación ambiental
estratégica
simplificada

Ley 21/2013