






DILIGENCIA. Que extiende la Secretaría para hacer constar que el presente documento se corresponde con el Instrumento de Planificación Singular Turística para la ordenación estructural y pormenorizada del litoral de Los Llanos de Aridane, aprobado en pleno ordinario de 31 de enero de 2019.

-  Delimitación del área de actuación
-  Parcela menor de 0,5 ha.
-  Parcela entre 0,5 y 1,0 ha.
-  Parcela mayor de 1,0 ha.

|   |  |
|---|--|
|                        |  |
| ARQUITECTO DIRECTOR<br>Felix Rodríguez de la Cruz   | <br>MUNICIPIO DE LOS LLANOS DE ARIDANE<br>ISLA DE LA PALMA<br>INSTRUMENTO DE PLANIFICACIÓN SINGULAR TURÍSTICA<br>IPST litoral |
| <br>CARILLO<br>LA PALMA | plano de ordenación pormenorizada<br>SISTEMA TERRITORIAL<br>PARCELARIO CATASTRAL   |
| sep 2018  | i.3  |
| 1:1.000   | evaluación ambiental<br>estratégica<br>simplificada<br>ley 2/2019  |

**ordenación estructural y pormenorizada**  
Litoral de Los Llanos de Aridane