


 LÍMITE DEL SUELO URBANO: núcleo de Puerto de Naos  

 SUELO URBANIZABLE ORDENADO TURÍSTICO: Sectores  

 LÍMITE DE UNIDADES DE ACTUACIÓN

Playa de Puerto Naos

Pesquero Alto

Playa Las Monjas


Punta Cho Bito

DILIGENCIA:




**ordenación estructural y pormenorizada**  
**Litoral de Los Llanos de Aridane**

ARQUITECTO DIRECTOR  
Félix Rodríguez de la Cruz




MUNICIPIO DE LOS LLANOS DE ARIDANE  
 ISLA DE LA PALMA  
 INSTRUMENTO DE PLANIFICACIÓN SINGULAR TURÍSTICA

plano de alternativa de ordenación  
 PROPUESTAS DE MODELO  
 Alternativa 3



CABILDO  
LA PALMA

SEP 2022

PA.3

1 : 2.500

evaluación ambiental  
 estratégica  
 simplificada  
 Ley 21/2013

