


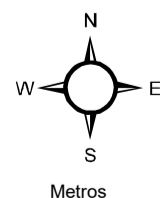


**Leyenda**

-  Límite municipal
- Zonificación**
-  Tampón
-  Transición



0 250 500 1.000  
Metros

Sistema Geodésico de Referencia: ITRF93  
Elipsoide: WGS84  
Marco geodésico de referencia: REGCAN95  
Sistema Cartográfico de representación: UTM  
Huso: 28N

**Plan General de Ordenación de Los Llanos de Aridane**  
DOCUMENTO INICIAL ESTRATÉGICO

PROMOTOR: AYTO. DE LOS LLANOS DE ARIDANE. LA PALMA

PLANO: **RESERVA DE LA BIOSFERA**

Nº **9**



ESCALA: 1:15.000

EQUIPO REDACTOR: ÁLVAREZ, ÁLVAREZ Y NAVARRO, ARQUITECTOS, S.L.P.

FECHA: MARZO 2019

AAV Arquitectos