






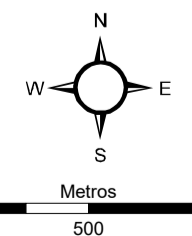


- Leyenda**
-  Límite municipal
 -  1.- Suelos de uso agrícola
 -  2.- Suelos aptos para el aprovechamientos de la vegetación natural
 -  3.- Suelos aptos para regeneración natural
 -  4.- Suelos de interés para la conservación
 -  5.-Suelos improductivos
 -  6.- Suelos de áreas urbanas y con edificación densa



Sistema Geodésico de Referencia: ITRF93
 Elipsoide: WGS84
 Marco geodésico de referencia: REGCAN95
 Sistema Cartográfico de representación: UTM
 Huso: 28N

Plan General de Ordenación de Los Llanos de Aridane
DOCUMENTO INICIAL ESTRATÉGICO

PROMOTOR: AYTO. DE LOS LLANOS DE ARIDANE. LA PALMA

PLANO:

SUELOS: POTENCIAL EDAFOLÓGICO

7.2



ESCALA: 1:15.000

EQUIPO REDACTOR: ÁLVAREZ, ÁLVAREZ Y NAVARRO, ARQUITECTOS, S.L.P.

FECHA: MARZO 2019